

«СОГЛАСОВАНО»

Начальник управления образования администрации муниципального образования город-курорт Анапа

Е.П. Боровская

2019г.



«УТВЕРЖДАЮ»

Заведующий

Л.С. Логова

2019 г.



«СОГЛАСОВАНО»

Начальник отдела ГИБДД отдела МВД России по г. Анапа

В.В. Дешко

2019г.



ПАСПОРТ

дорожной безопасности

муниципального бюджетного дошкольного образовательного учреждения

детский сад №16 «Пчелка» муниципального образования

город-курорт Анапа

2019 год

Общие сведения

Муниципальное бюджетное дошкольное образовательное учреждение
детский сад № 16 «Пчелка» муниципального образования город-курорт
Анапа (МБДОУ д/с № 16 "Пчелка")

(Наименование ОУ)

Тип МБДОУ – Муниципальное бюджетное дошкольное образовательное
учреждение

Юридический адрес МБДОУ: 353440, Россия, Краснодарский край, город
Анапа, ул. Калинина, / ул. Таманская, 4б/5

Фактический адрес ОУ: 353440, Россия, Краснодарский край, город Анапа,
ул. Калинина, / ул. Таманская, 4б/5

Руководители МБДОУ:

Заведующий Логова Людмила Сергеевна 8 (86133) 5 49 61

(фамилия, имя, отчество)

(телефон)

Ответственные работники
муниципального органа
образования

гл.специалист МБУ ЦРО Смовж Н.Д.
моб. 89181650320 раб. 46030

Ответственные от

Госавтоинспекции старший лейтенант полиции Рукавицын Д.И.
раб. 50989

Ответственные работники
за мероприятия по профилактике
детского травматизма

старший воспитатель
(должность)

Васильева О. А.
(фамилия, имя, отчество)
89384357193
(телефон)

Руководитель или ответственный
работник дорожно-эксплуатационной
организации, осуществляющей
содержание УДС*

Быков А. Л.
(фамилия, имя, отчество)

55610
(телефон)

* Дорожно-эксплуатационные организации, осуществляющие содержание УДС, несут ответственность в соответствии с законодательством Российской Федерации (Федеральный закон «О безопасности дорожного движения» №196-ФЗ, КоАП, Гражданский кодекс).

Руководитель или ответственный
работник дорожно-эксплуатационной
организации, осуществляющей
содержание ТСОДД*

Чагарин С.Н.

(фамилия, имя, отчество)

89183826087

(телефон)

Количество учащихся 95

Наличие уголка по БДД проход от медкабинета в групповые помещения
(если имеется, указать место расположения)

Наличие класса по БДД —
(если имеется, указать место расположения)

Наличие автогородка (площадки) по БДД имеется

Наличие автобуса в ОУ отсутствует
(при наличии автобуса)

Владелец автобуса —
(ОУ, муниципальное образование и др.)

Время занятий в ОУ:

7:00 – 19:00

Телефоны оперативных служб:

01 Единая служба спасения

02 Полиция

03 Скорая медицинская помощь

Содержание

I. План-схемы МБДОУ.

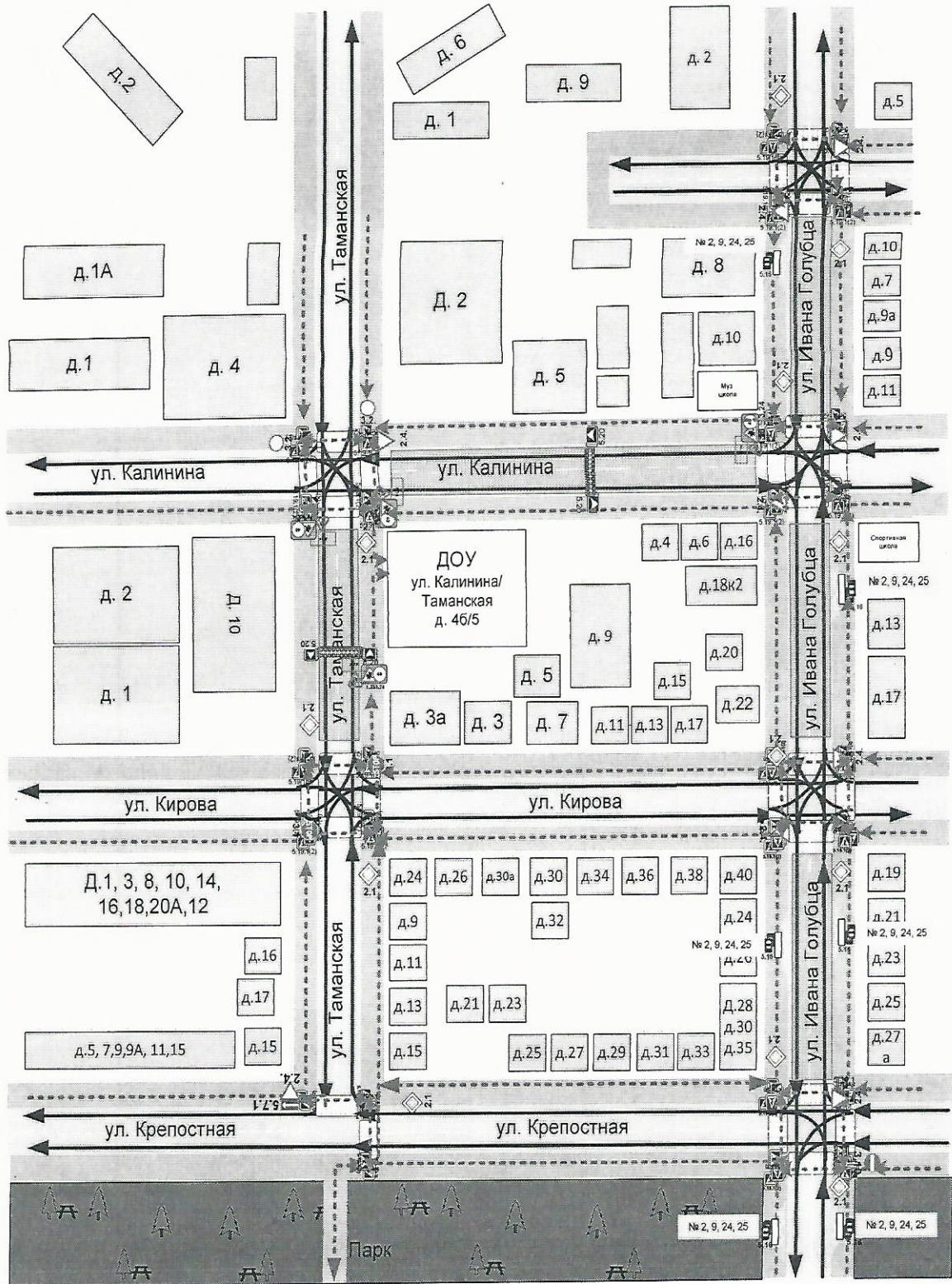
- 1) район расположения МБДОУ, пути движения транспортных средств и детей (учеников, обучающихся);
- 2) организация дорожного движения в непосредственной близости от образовательного учреждения с размещением соответствующих технических средств, маршруты движения детей и расположение парковочных мест;
- 3) маршруты движения организованных групп детей от МБДОУ к стадиону, парку или к спортивно-оздоровительному комплексу;
- 4) пути движения транспортных средств к местам разгрузки/погрузки и рекомендуемых безопасных путей передвижения детей по территории образовательного учреждения.

II. Информация об обеспечении безопасности перевозок детей специальным транспортным средством (автобусом).

- 1) общие сведения;
- 2) маршрут движения автобуса до МБДОУ;
- 3) безопасное расположение остановки автобуса МБДОУ.

III. Приложения:

І. План-схемы МБДОУ д/с № 16 «Пчелка».
План-схема района расположения МБДОУ, пути движения
транспортных средств и детей



- жилая застройка
- опасные участки
- административная и хозяйственная застройка
- проезжая часть
- тротуар
- необходимая для установки искусственной неровность
- движение транспортных средств
- разметка необходимая для нанесения

Описание план-схемы района расположения

МБДОУ детского сада №16 «Пчелка», пути движения транспортных средств и детей

1. Район расположения образовательного учреждения МБДОУ детский сад №16 «Пчелка» определяется группой жилых и строящихся домов, зданий и улично-дорожной сетью с учетом остановок общественного транспорта, центром которого является непосредственно образовательное учреждение;

2. Территория, указанная в схеме, включает в себя:

- образовательное учреждение **МБДОУ детский сад №16 «Пчелка»**;

- жилые дома, в которых проживает большая часть детей данного образовательного учреждения;

- автомобильные дороги и тротуары;

3. На схеме обозначено:

- расположение жилых домов, зданий и сооружений;

- сеть автомобильных дорог;

- пути движения транспортных средств;

- пути движения детей в/из дошкольного образовательного учреждения;

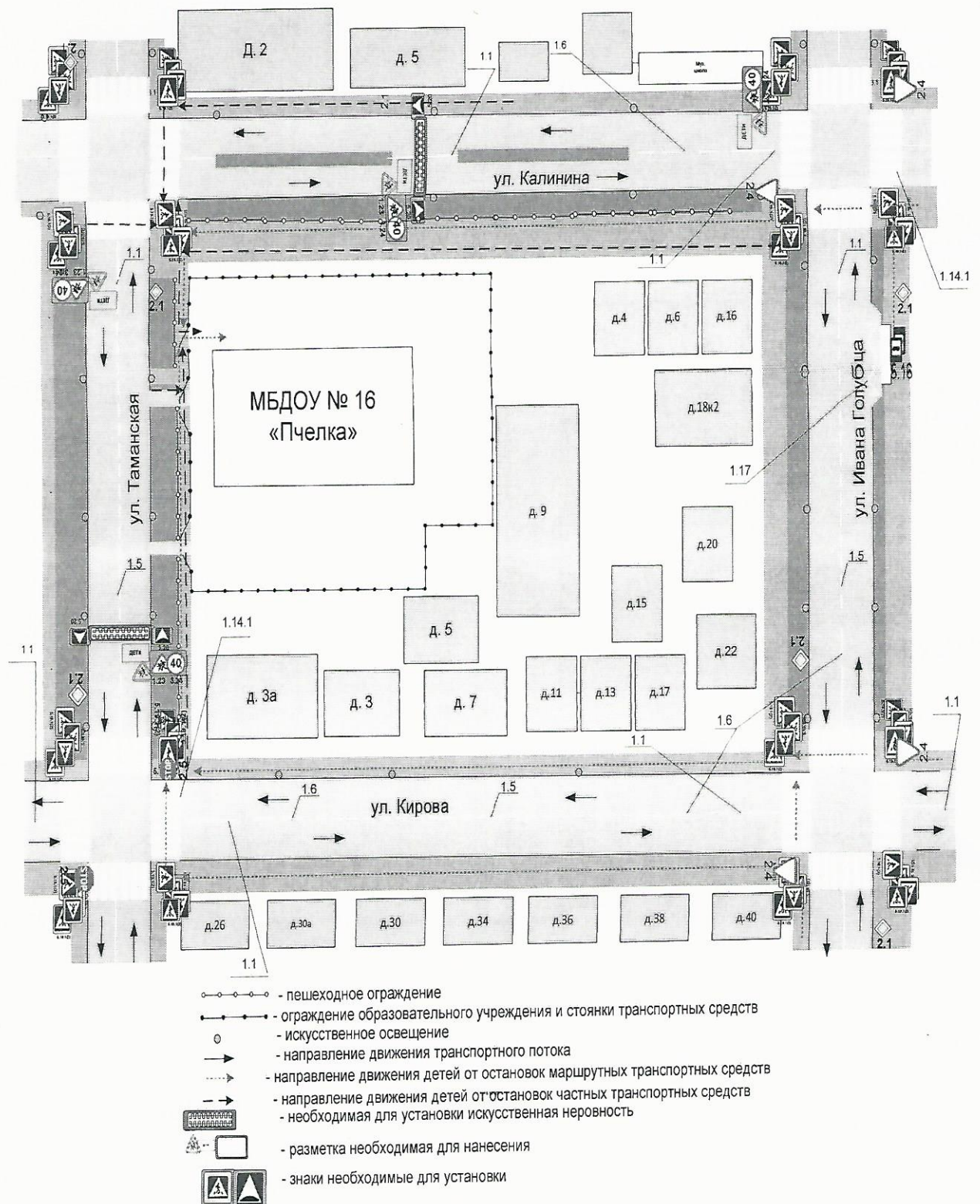
- опасные участки (места несанкционированных переходов на подходах к образовательному учреждению, места концентрации ДТП с участием детей-пешеходов);

- уличные (наземные – регулируемые / нерегулируемые) пешеходные переходы;

- названия улиц и нумерация домов.

Схема необходима для общего представления о районе расположения **МБДОУ детского сада №16 «Пчелка»**. Для изучения безопасности движения детей на схеме обозначены наиболее частые пути движения учеников от дома (от отдаленных остановок маршрутных транспортных средств) к ДОУ и обратно.

Схема организации дорожного движения в непосредственной близости от образовательного учреждения с размещением соответствующих технических средств, маршруты движения детей и расположение парковочных мест



Описание схемы организации дорожного движения в непосредственной близости от МБДОУ детский сад №16 «Пчелка».

Схема организации дорожного движения ограничена автомобильными дорогами, находящимися в непосредственной близости от образовательного учреждения;

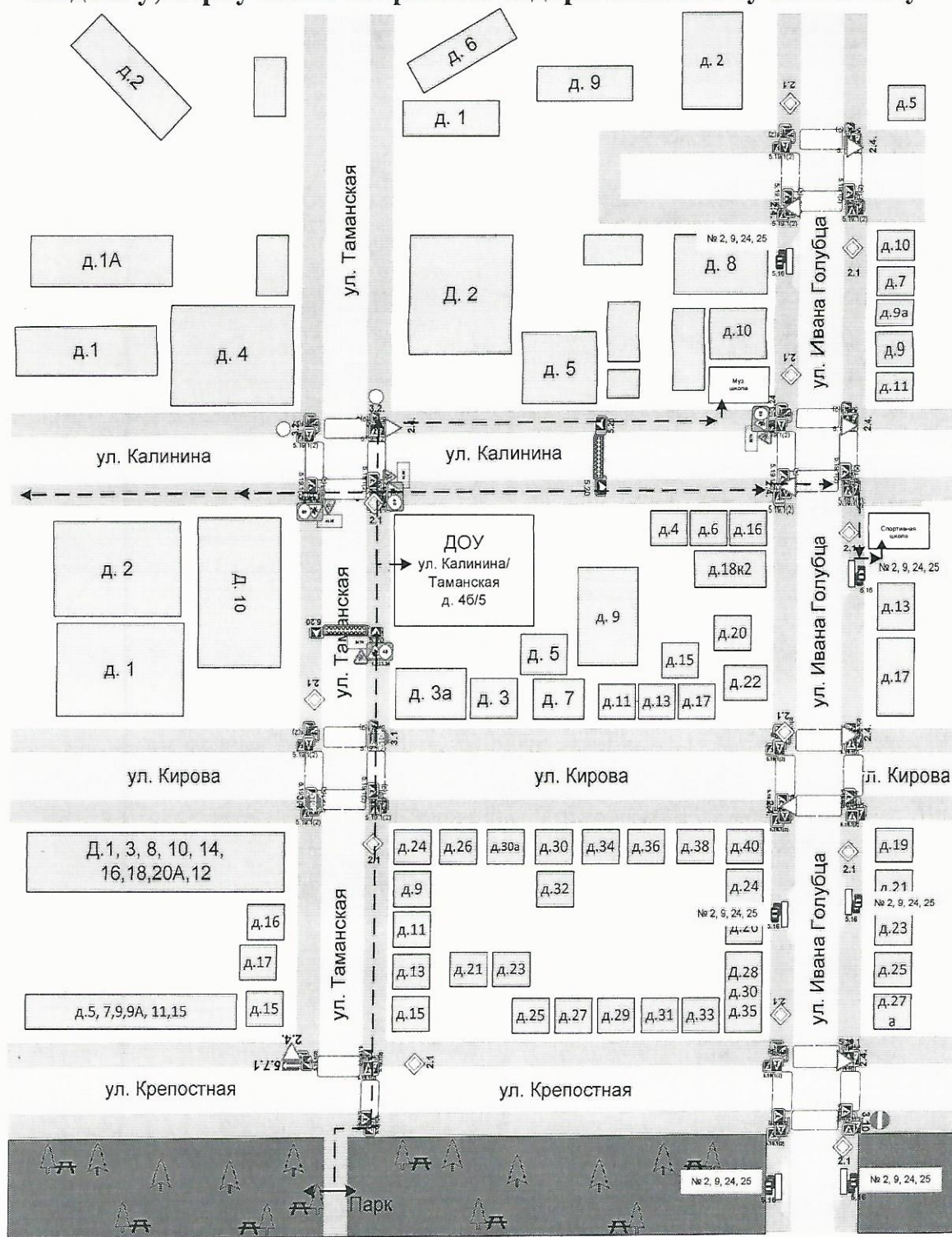
1. На схеме обозначено:

- здание МБДОУ детский сад №16 «Пчелка» с указанием территории, принадлежащей непосредственно ДОУ;
- ограждение территории МБДОУ детский сад №16 «Пчелка»
- автомобильные дороги включая проектируемые и тротуары;
- уличные регулируемые (нерегулируемые) на подходах к МБДОУ детский сад №16 «Пчелка»;
- дислокация существующих (проектируемые) дорожных знаков и дорожной разметки;
- другие технические средства организации дорожного движения;
- направление движения транспортных средств по проезжей части;
- направление безопасного маршрута движения детей;

3. На схеме указано расположение остановок маршрутных транспортных средств и безопасные маршруты движения детей от остановочного пункта к МБДОУ детский сад №16 «Пчелка» и обратно.

4. Парковочных мест вблизи МБДОУ детский сад №16 нет.

Маршруты движения организованных групп детей от МБДОУ к стадиону, парку или к спортивно-оздоровительному комплексу



- жилая застройка
- тротуар
- проезжая часть
- административная и хозяйственная застройка
- разметка необходимая для нанесения
- необходимая для установки искусственная неровность
- тротуар
- направление безопасного движения группы детей к парку, на набережную, в музыкальную и спортивную школу

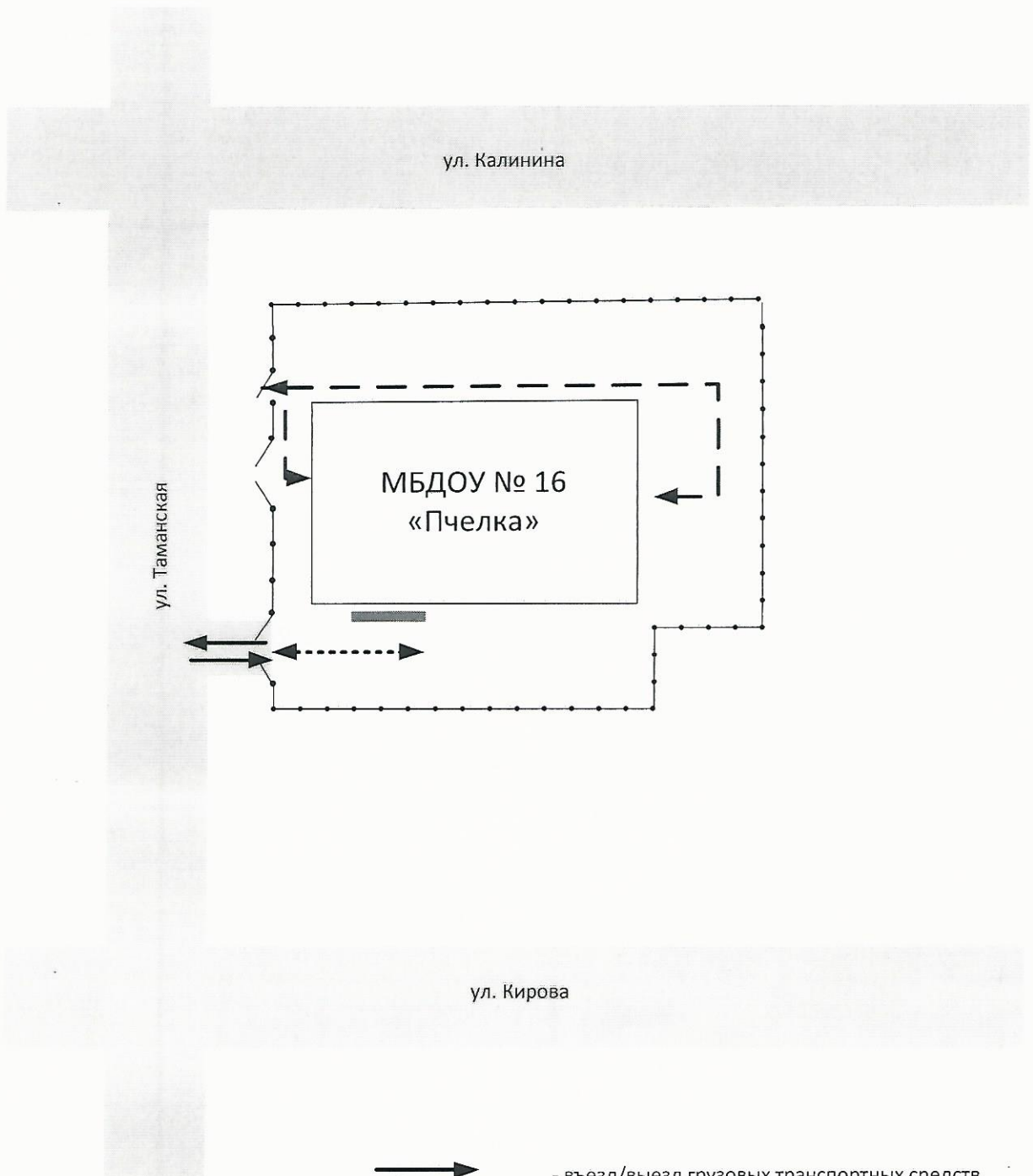
Описание схемы маршрутов безопасного движения организованных групп детей от МБДОУ детского сада №16 «Пчелка»





Безопасным маршрутом движения детей от МБДОУ детского сада №16 «Пчелка, является выход из ДОУ к парку (в случае их нахождения вне территории ДОУ) при необходимости проведения обязательных мероприятий, связанных с образовательным процессом.

Безопасным маршрутом движения детей от МБДОУ детского сада №16 «Пчелка» по тротуару четной стороны ул. Таманской до перекрестка улиц Крепостная-Таманская по пешеходному переходу до парка и обратно.

Данные схемы используются составом воспитателей при организации движения групп детей к местам проведения занятий вне территории МБДОУ детского сада №16 «Пчелка».

Пути движения транспортных средств к местам разгрузки/погрузки и рекомендуемые пути передвижения детей по территории образовательного учреждения



- 
- въезд/выезд грузовых транспортных средств
- 
- движение грузовых транспортных средств по территории образовательного учреждения
- 
- движение детей и подростков на территории образовательного учреждения
- 
- место разгрузки/погрузки

**Описание схемы пути движения транспортных средств к местам
разгрузки/погрузки по территории МБДОУ детского сада №16
«Пчелка»**

На схеме указана примерная траектория движения транспортного средства на территории МБДОУ детского сада №16 «Пчелка» в том числе место погрузки/разгрузки, а также безопасный маршрут движения детей во время погрузочно-разгрузочных работ.

В целях обеспечения безопасного движения детей по территории МБДОУ детского сада №16 «Пчелка» исключены пересечение путей движения детей и пути движения транспортных средств.

II. Информация об обеспечении безопасности перевозок детей специальным транспортным средством (автобусом).

(при наличии автобуса)

Общие сведения

Специальный транспорт отсутствует.

Марка _____

Модель _____

Государственный регистрационный знак _____

Год выпуска _____ Количество мест в автобусе _____

Соответствие конструкции требованиям, предъявляемым к школьным автобусам _____

1. Сведения о водителе автобуса

Фамилия, имя, отчество	Принят на работу	Стаж в категории D	Дата предстоящего мед. осмотра	Период проведения стажировки	Повышение квалификации	Допущенные нарушения ПДД

2. Организационно-техническое обеспечение

1) Лицо, ответственное, за обеспечение безопасности дорожного движения: _____
назначено _____,
прошло аттестацию _____.

2) Организация проведения предрейсового медицинского осмотра водителя:
осуществляет _____
(Ф.И.О. специалиста)
на основании _____
действительного до _____.

3) Организация проведения предрейсового технического осмотра транспортного средства:
осуществляет _____
(Ф.И.О. специалиста)
на основании _____

действительного до _____.

4) Дата очередного технического осмотра _____

5) Место стоянки автобуса в нерабочее время _____
меры, исключающие несанкционированное использование _____

3. Сведения о владельце

Юридический адрес владельца _____

Фактический адрес владельца _____

Телефон ответственного лица _____

(при отсутствии автобуса)

Сведения об организациях, осуществляющих перевозку детей специальным транспортным средством (автобусом)

Рекомендуемый список контактов организаций, осуществляющих перевозку детей специальным транспортным средством (автобусом):

Перевозка детей специальным транспортным средством (автобусом) не осуществляется.

(При перевозке детей специальным транспортным средством (автобусом) сторонней организацией заполняется карточка. Заполненная карточка хранится в разделе «Приложение»)

**Информационная карточка
перевозок детей специальным транспортным средством**

Общие сведения

Марка _____
Модель _____
Государственный регистрационный знак _____
Год выпуска _____ Количество мест в автобусе _____
Соответствие конструкции требованиям, предъявляемым к школьным автобусам _____

1. Сведения о владельце

Владелец _____
(наименование организации)
Юридический адрес владельца _____
Фактический адрес владельца _____
Телефон ответственного лица _____

2. Сведения о водителе автобуса

Фамилия, имя, отчество _____
Принят на работу _____
Стаж вождения категории D _____

3. Организационно-техническое обеспечение

Лицо, ответственное, за обеспечение безопасности дорожного движения:
_____ назначено _____,
прошло аттестацию _____.

Дата последнего технического осмотра _____

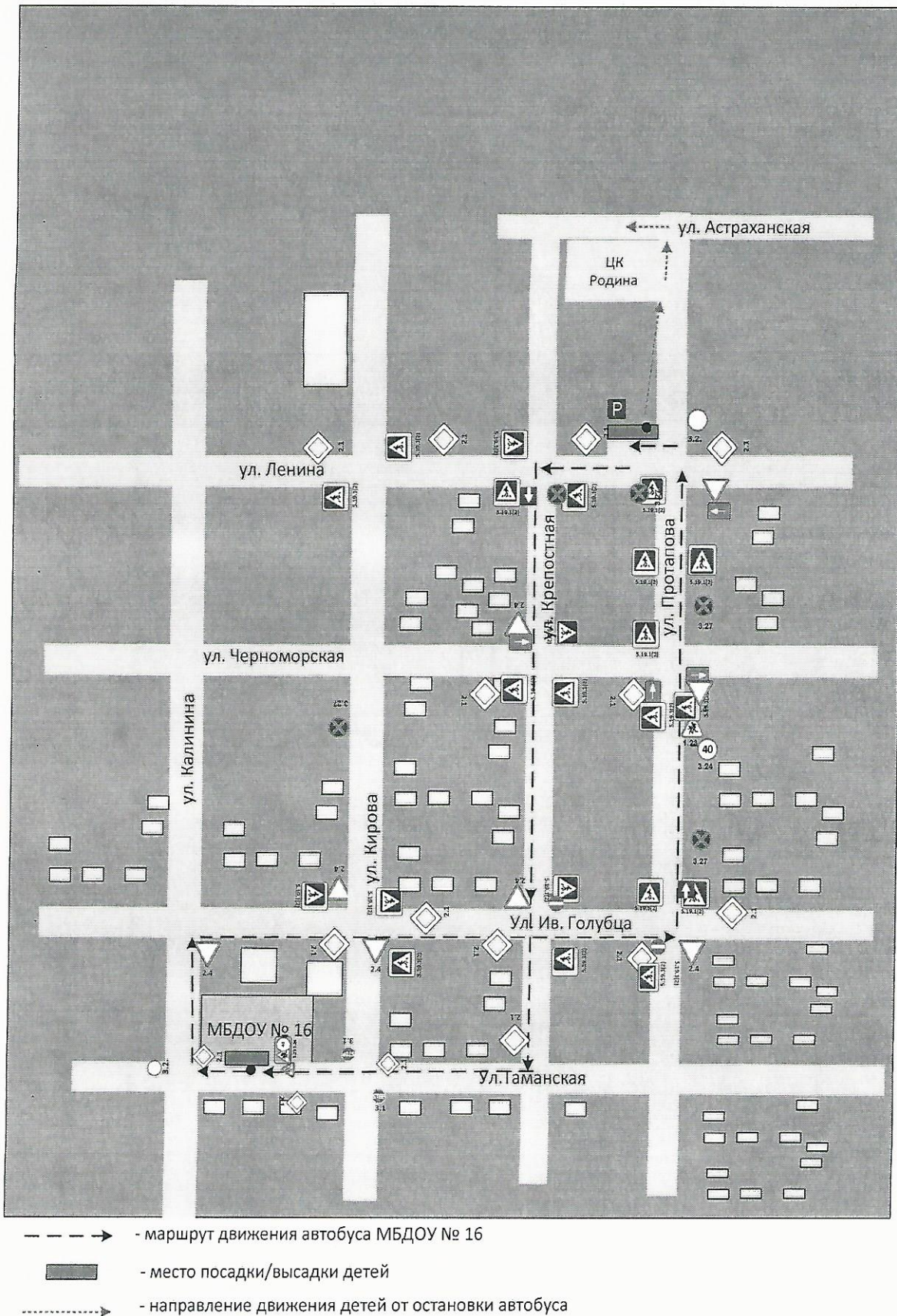
Директор образовательного учреждения
(заведующий МБДОУ)

_____ (подпись) _____ (Ф.И.О.)

Руководитель организации,
осуществляющей перевозку детей
специальным транспортом
(автобусом)

_____ (подпись) _____ (Ф.И.О.)

Маршрут движения автобуса МБДОУ



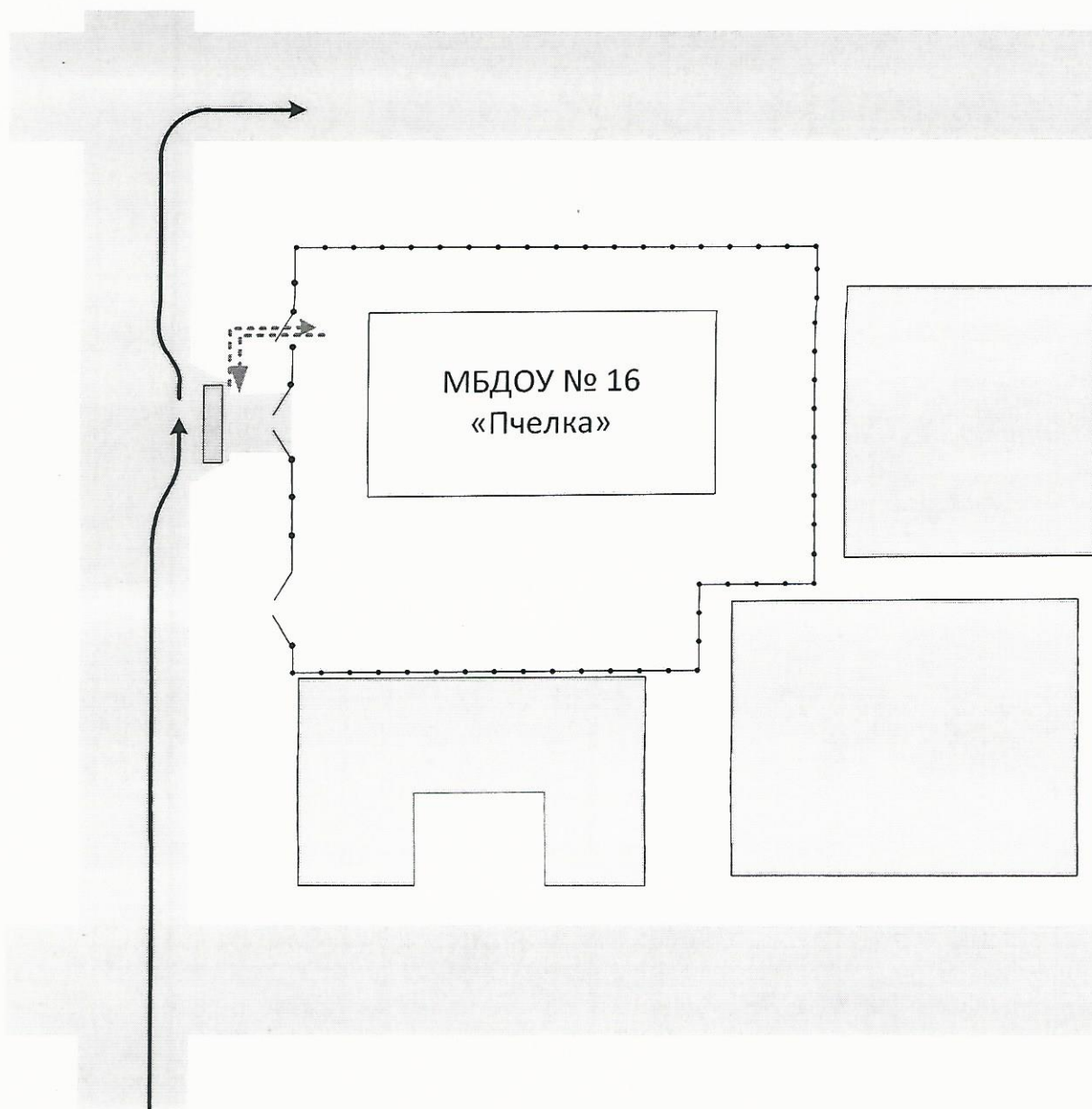
Схемы маршрута движения автобуса МБДОУ




На схеме указан безопасный маршрут следования автобуса из МБДОУ детского сада №16 в ЦК Родина, а также обозначены:

- жилые дома города;
- здание МБДОУ;
- автомобильные дороги;
- дислокация существующих дорожных знаков на пути следования автобуса МБДОУ;
- пешеходные переходы, пересекающие проезжую часть маршрута движения автобуса МБДОУ;
- другие технические средства организации дорожного движения;
- пути движения транспортных средств;
- направление движения транспортных средств по проезжей части;
- направление безопасного маршрута движения детей;
- названия улиц и нумерация домов.

На схеме указано расположение остановок для транспортных средств и безопасные маршруты движения детей от остановочного пункта к МБДОУ детский сад №16 «Пчелка» и обратно.

Безопасное расположение остановки автобуса у МБДОУ



-  - движение школьного автобуса
-  - движение детей и подростков к месту посадки/высадки
-  - место посадки/высадки детей и подростков

Схемы расположения остановки автобуса МБДОУ

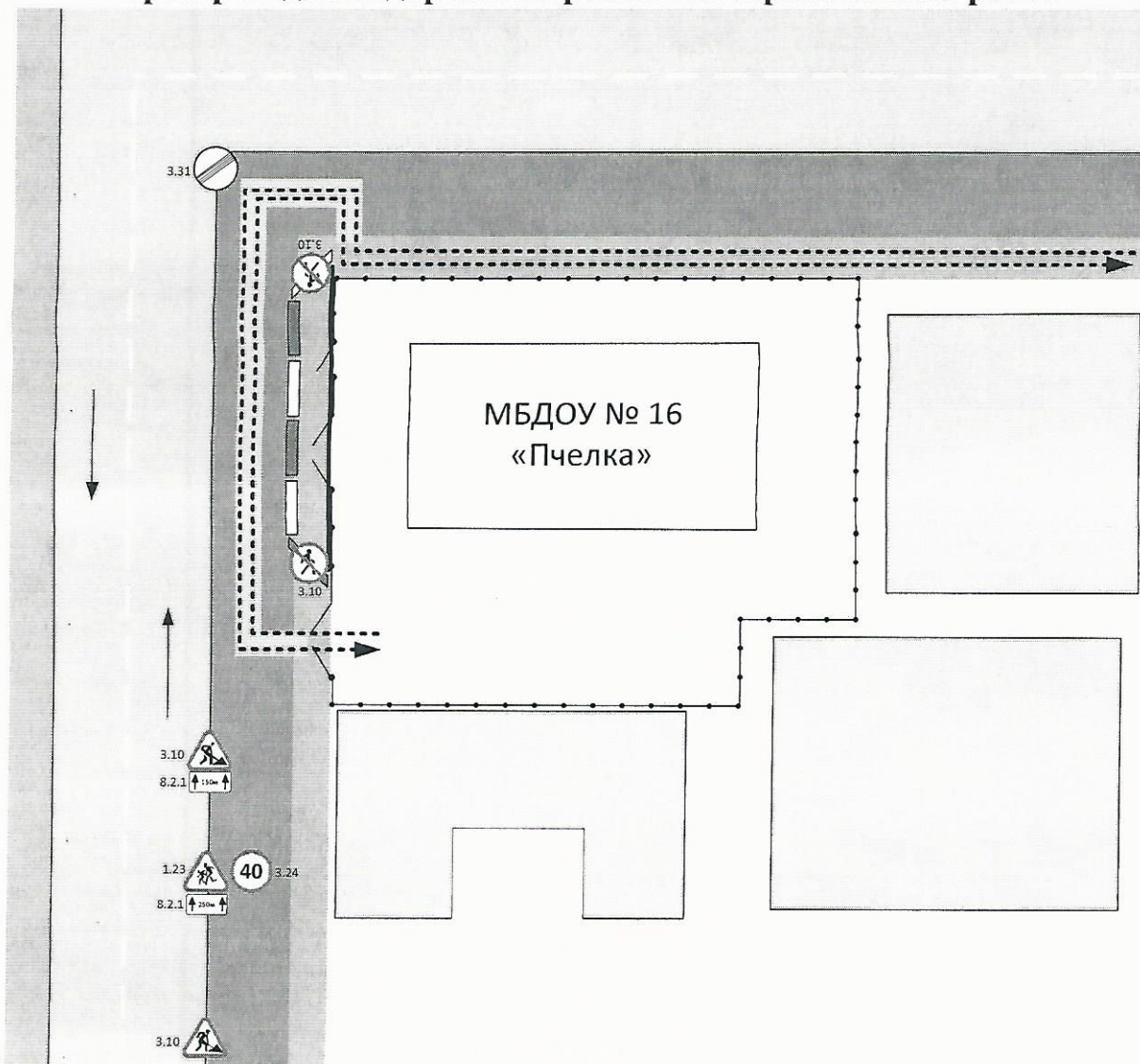
На схеме указано расположение остановок для транспортных средств и безопасные маршруты движения детей от остановочного пункта к МБДОУ детскому саду №16 «Пчелка» и дальнейший путь движения автобуса по проезжей части, а также безопасный маршрут движения детей от остановки автобуса МБДОУ.




На схеме обозначено:

- жилые дома района расположения МБДОУ;
- здание МБДОУ;
- ограждение территории МБДОУ;
- автомобильные дороги.

Приложение

План-схема пути движения транспортных средств и детей (учеников) при проведении дорожных ремонтно-строительных работ



-  - временная пешеходная дорожка
-  - направление движения транспортного потока
-  - рекомендуемое направление движения детей (учеников)

План-схемы пути движения транспортных средств и детей (учеников) при проведении дорожных ремонтно-строительных работ

На схеме указывается место производства дорожных ремонтно-строительных работ, обустройство дорожными знаками и ограждениями, иными средствами организации дорожного движения, а также безопасный маршрут движения детей (учеников) к образовательному учреждению, учитывая изменение движение по тротуару.

На схеме обозначено:

- участок производства дорожных ремонтно-строительных работ;
- автомобильные дороги;
- тротуары;
- альтернативные пути (обходы места производства дорожных ремонтно-строительных работ пешеходами и объезды транспортными средствами);
- здание МБДОУ;
- ограждение территории МБДОУ.